An aerial photograph of a river valley. A wide river flows from the top left towards the center. In the background, a large, prominent red rock formation (likely a volcanic plug) rises above the surrounding green landscape. In the foreground, a smaller, similar red rock formation is visible, partially covered with green vegetation. The overall scene is a lush, green valley with a winding river and distinctive red rock outcrops.

Site et paysages de  
la Rome antique

Ubi est Mare Nostrum ?  
Inter Europam et Africam est.



© 2012 Cnes/Spot Image  
Image © 2012 TerraMetrics  
Image IBCAO

Data SIO, NOAA, U.S. Navy, NGA, GEBCO

15°34'00.87"N 48°11'27.03"E élév. 430 m

Google earth

Altitude 14342.61 km

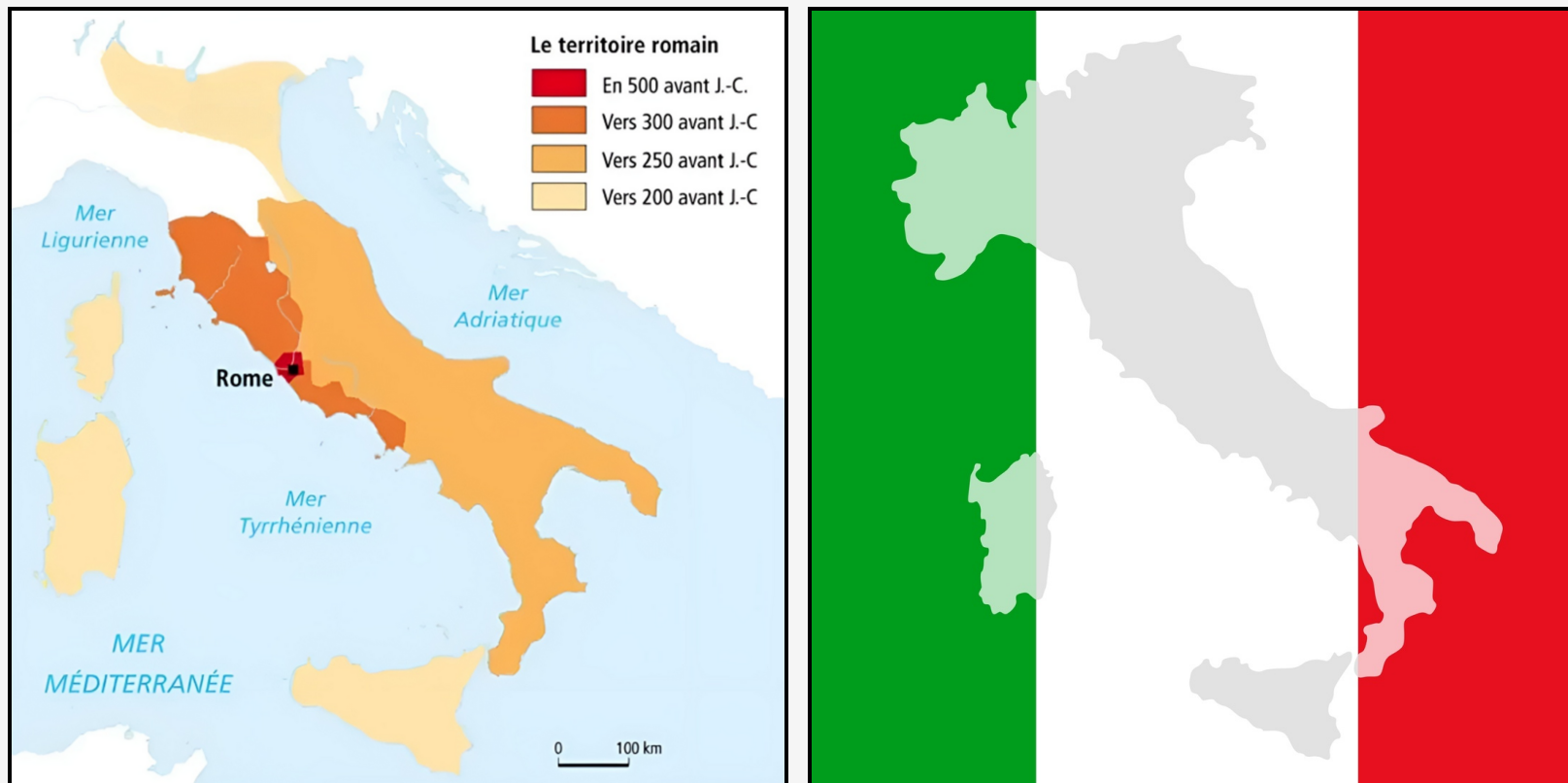
# Ubi est Italia ? Italia in Europa est.

L'Italie occupe une situation privilégiée au centre de la Mer Méditerranée qu'elle partage en deux grands bassins. Dans l'Antiquité, l'Italie fait le pont entre l'Europe et l'Afrique d'une part, entre la Gaule et la Grèce d'autre part. Cette position stratégique explique la domination que l'Italie exerça sur le monde ancien et qu'elle conserva jusqu'au XVI<sup>e</sup> siècle quand la découverte de l'Amérique déplaça le centre de la vie maritime des rivages de la Méditerranée aux rivages de l'Atlantique.



# Ne confondez pas Italie antique et Italie moderne !

Dans l'Antiquité, malgré d'immenses territoires conquis au fil des siècles, ce que les anciens appelaient Italie ne couvrait que le centre et le sud de l'Italie actuelle. Au sens moderne, le pays ne prit ses contours que dans la seconde moitié du XIXe siècle avec le *Risorgimento*. Garibaldi est le véritable artisan de l'unification du royaume d'Italie proclamé en 1861 et remplacé par la République italienne en 1946.



# Italia pæninsula est.

paene : presque  
insula : île

L'Italie est une péninsule en Mer Méditerranée : une péninsule est une vaste région entourée par la mer sur tous ses côtés sauf un.

**L'Italie est une péninsule méditerranéenne qui s'avance entre la Mer Tyrrhénienne à l'ouest et la Mer Adriatique à l'est.**

La péninsule italique s'étend sur plus de 900 kilomètres de long et sur seulement 200 kilomètres de large.




# La péninsule italique est une région montagneuse.

La péninsule italique est traversée dans toute sa longueur par la **chaîne des Apennins**, d'une hauteur moyenne de 1000 mètres d'altitude, avec un point culminant au mont Corno Grande (2912 m).

---

À l'ouest, la montagne laisse peu de place aux plaines. Exceptions notables :

- plaine de Toscane (ancienne Étrurie),
- plaine du Latium (Campagne romaine),
- plaine de Campanie dans la baie de Naples dominée par le volcan Vésuve.





# La péninsule italique a un climat méditerranéen.

Rome bénéficie d'un climat méditerranéen. Les étés sont généralement chauds et ensoleillés (2972 h par an contre 1689 h à Paris), mais la proximité de la mer peut apporter occasionnellement une certaine moiteur à l'atmosphère.

Les hivers y sont doux et les coups de froid en provenance des Apennins sont rares. Les précipitations atteignent leur maximum lors des pluies orageuses d'automne (492 mm par an contre 637 mm à Paris).

Les plaines, irriguées par fleuves et rivières descendus des montagnes, sont souvent recouvertes d'un limon fertile favorable à l'agriculture. Elles nécessitent parfois un drainage dans les zones marécageuses.



# Une région bénie des dieux !

Ses habitants furent naturellement portés vers la vie agricole et pastorale, d'autant plus que ses côtes — tantôt montagneuses, tantôt marécageuses dans les plaines rendues malsaines par la malaria — empêchèrent longtemps l'établissement de bons ports et ne permirent pas aux Romains de devenir un peuple de marins.

Écoutez avec quels accents d'enthousiasme Virgile, le plus grand des poètes latins, chante son Italie :

*« Il n'est pas un pays qui puisse rivaliser avec l'Italie. Les épis y sont lourds et le vin y coule en abondance. Son sol est couvert d'oliviers, de gros et gras bétail. Ici règne un printemps perpétuel et l'été se prolonge pendant des mois qui ne sont pas les siens. Évoquerais-je aussi les deux mers qui la baignent, à l'Orient et à l'Occident, tant de grands lacs, le vaste lac de Côme et le lac de Garde dont les flots s'agitent et grondent comme ceux de la mer ? Son sol est veiné de filons d'or et de cuivre, ses eaux roulent des paillettes d'or. Salut, terre de Saturne, productrice de moissons et nourricière de héros ! »* Extrait du Livre II des Géorgiques de Virgile



Ubi est Roma ? Roma in Italia est.

# Ubi est Roma ? Roma in Latio est.

D'où vient le mot « latin » ? De la **région du Latium** habitée par les Latini !

Le Latium est habité depuis le II<sup>e</sup> millénaire par les Latins qui subissaient la domination des Etrusques venus du nord.

Aujourd'hui, le Latium (officiellement *Lazio* en italien) est une région d'Italie centrale. Elle est délimitée par les régions suivantes :

- Toscane au Nord,
- Ombrie et Abruzzes à l'est,
- Campanie au sud.





# Ubi est Roma ? Roma in Latio est.

- Le Latium est baigné par la Mer Tyrrhénienne à l'ouest.
- Rome est situé à environ trente kilomètres de la Mer Tyrrhénienne.
- La proximité de la mer favorise le commerce avec la Grèce et la Phénicie.
- La distance à la côte éloigne la crainte des incursions de pirates.

## Un fleuve...

Rome est située sur la rive gauche du fleuve **Tibre** qui traverse le Latium. De nos jours, il n'a plus guère que 60 mètres de largeur. Autrefois, il n'était pas endigué et il devait être beaucoup plus large, surtout lors des crues violentes provoquées par les pluies torrentielles d'automne. Sur les deux rives, le terrain est légèrement accidenté. Des collines aux pentes herbeuses dominent les bas-fonds qui, d'abord marécageux et malsains, devinrent après drainage de bons terrains de culture.



## ... et des collines

Sur la rive gauche du fleuve Tibre s'élèvent des collines.

Selon la légende, les jumeaux Rémus et Romulus y auraient observé les auspices favorables à l'établissement d'une nouvelle cité.

Rémus sur la colline de l'Aventin et Romulus sur la colline du Palatin se disputèrent l'avantage de fonder cette nouvelle cité.

La confrontation tourna au drame : **Romulus** l'emporta et **fonda Rome sur la colline du Palatin.**



Quirinal Viminal Esquinal Caelus

Capitole

Palatin

Aventin

Sept collines surplombent le fleuve Tibre.

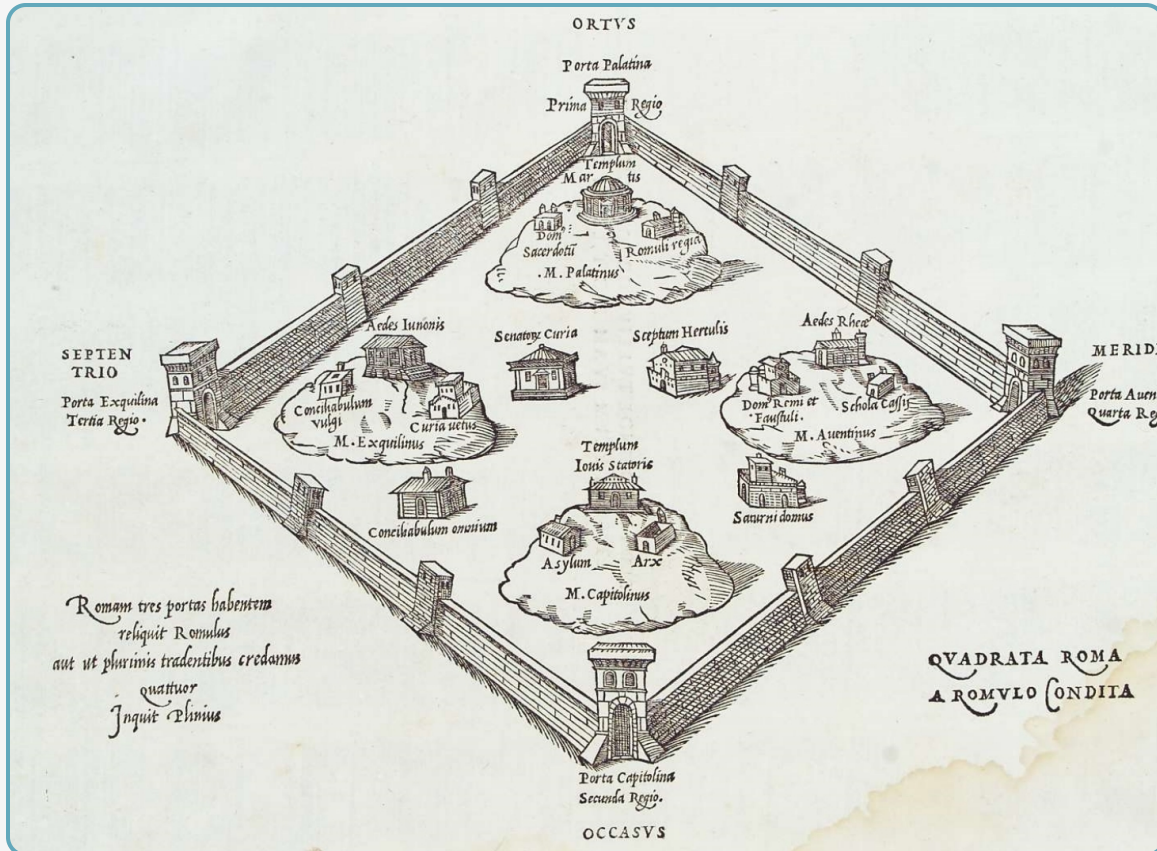
# Rome primitive

La Rome primitive groupa ses maisons sur la colline du Palatin, dominant la plaine du Tibre à 51 mètres d'altitude et à environ 300 mètres du lit du fleuve Tibre.


Le site du Palatin fut préféré à celui du Capitole, plus proche du fleuve et plus escarpé, mais dont la superficie constructible était trop faible.



# Roma quadrata



Le plateau du Palatin, de forme quadrangulaire (*Roma quadrata*) fut entouré d'un mur que bordait une bande de terrain sans construction ni culture appelée...



... le *pomerium*, enceinte sacrée de Rome où les magistrats exerçaient leur autorité parce que là seulement ils pouvaient prendre les auspices.